

# Anfahrtsbeschreibung Heidelberger Life-Science Lab

## Anfahrt mit dem PKW

Aufgrund der begrenzten Anzahl von Parkplätzen im Neuenheimer Feld wird empfohlen, mit öffentlichen Verkehrsmitteln anzureisen.

### Von der A5 kommend

Am Kreuz Heidelberg auf die A 656 in Richtung Heidelberg wechseln.

### Von der A 656 aus Richtung Mannheim kommend

Der Autobahn Richtung Heidelberg folgen, bis sie endet. Auf die linke Fahrspur wechseln. An der ersten Ampel links einordnen und der Ausschilderung „Eberbach/Uni-Klinik“ folgen.

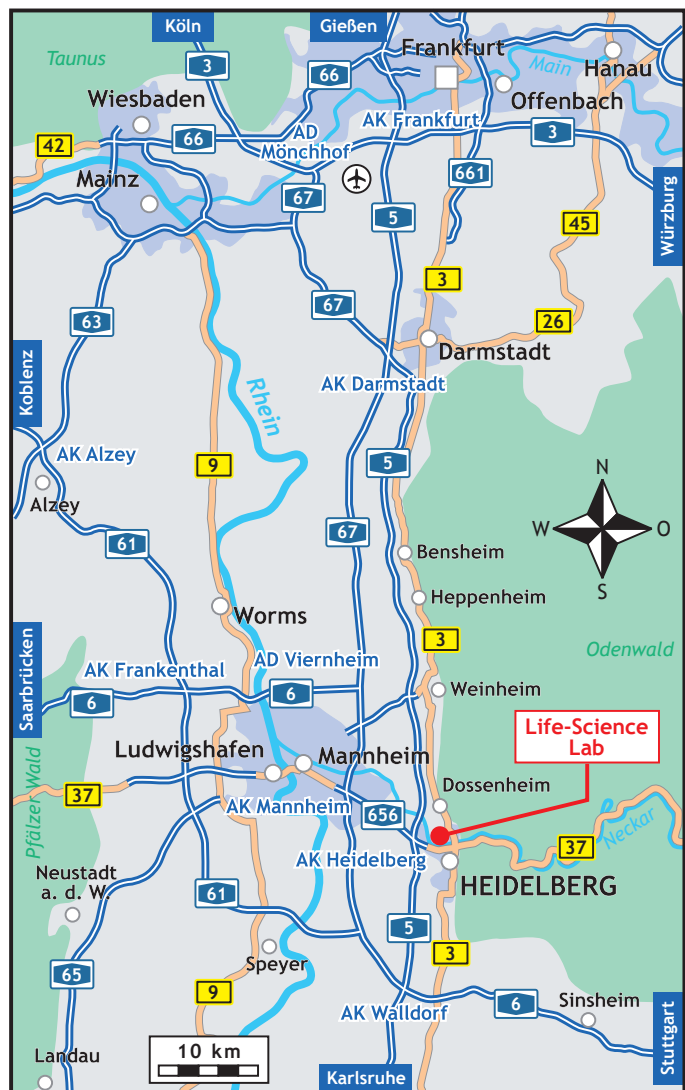
Der Hauptstraße folgen, unter der Neckarbrücke (Ernst-Walz-Brücke) durchfahren und gleich danach rechts abbiegen (Richtung „Weinheim/Uni-Klinik“). An der Ampel rechts fahren und den Neckar überqueren, bereits hier auf die linke Fahrspur wechseln.

### Zum DKFZ-Hauptgebäude / Kommunikationszentrum

An der ersten Ampelkreuzung nach der Brücke links einordnen (Richtung „Chirurgie/DKFZ“) und in die Jahnstraße einbiegen. Dem Straßenverlauf folgen und an der nächsten Abzweigung GERADEAUS weiterfahren (bitte den Wegweiser „DKFZ“ ignorieren). Auf der rechten Seite befindet sich die Einfahrt zum (kostenpflichtigen) Parkplatz (siehe Detailskizze - Parkplatz orange markiert).

*Zur Geschäftsstelle des Life-Science Lab (Im Neuenheimer Feld 581)*

siehe Seite 3



## von der B3 aus Richtung Darmstadt kommend

Biegen Sie 1 km nach dem Ortseingang Heidelberg nach rechts (Richtung „Chirurgie“) in die Berliner Straße ein (bitte Beschilderung „DKFZ Technologiepark“ ignorieren!).

An der Kreuzung Berliner Str./Mönchhofstr. (Orientierungspunkt: Shell-Tankstelle auf der linken Seite) rechts in die Mönchhofstr. einbiegen, an der nächsten Ampel links abbiegen in die Straße Im Neuenheimer Feld.

Am Ende der Straße – bevor rechts das Pförtnerhäuschen erscheint – befindet sich auf der linken Seite die Einfahrt zum (kostenpflichtigen) Parkplatz (siehe Detailskizze – Parkplatz orange markiert).



## von der B3 aus Richtung Leimen/Wiesloch kommend

In nördlicher Richtung der Beschilderung „Hauptbahnhof“ folgen. Am Hauptbahnhof vorbeifahren und auf der Mittermaierstraße den Neckar überqueren (linke Fahrspur).

An der ersten Ampelkreuzung nach der Brücke links einordnen (Richtung „Chirurgie/DKFZ“) und in die Jahnstraße einbiegen. Dem Straßenverlauf folgen und danach GERADEAUS weiterfahren (bitte den Wegweiser "DKFZ" ignorieren). Auf der rechten Seite befindet sich die Einfahrt zum (kostenpflichtigen) Parkplatz (siehe Detailskizze - Parkplatz orange markiert).

## Zu Fuß vom Hauptbahnhof

Verlassen Sie das Bahnhofsgebäude in nördliche Richtung und überqueren Sie die vier-spurige Straße „Kurfürsten-Anlage“. Folgen Sie der Mittermaierstraße über den Neckar.

Um zum DKFZ-Hauptgebäude und zum Kommunikationszentrum zu gelangen, gehen Sie etwa 100 Meter nach der Neckarbrücke links in die Jahnstraße und folgen Sie ihr bis zur Schranke an der Einfahrt zum Klinikbereich. Gehen Sie an der Schranke vorbei und folgen Sie der Kirschnerstraße etwa 100 Meter bis zum Haupteingang auf der rechten Seite.

Um zur Geschäftsstelle des Life-Science Lab zu gelangen, laufen Sie nach der Neckarbrücke weiter geradeaus, bis sie nach ca. 1 km auf der linken Seite das orange-grüne Gebäude TP3 (Im Neuenheimer Feld 580) sehen. Laufen Sie nach dem Gebäude links den gepflasterten Weg entlang. Die Geschäftsstelle befindet sich im Gebäude 581 im Untergeschoss.

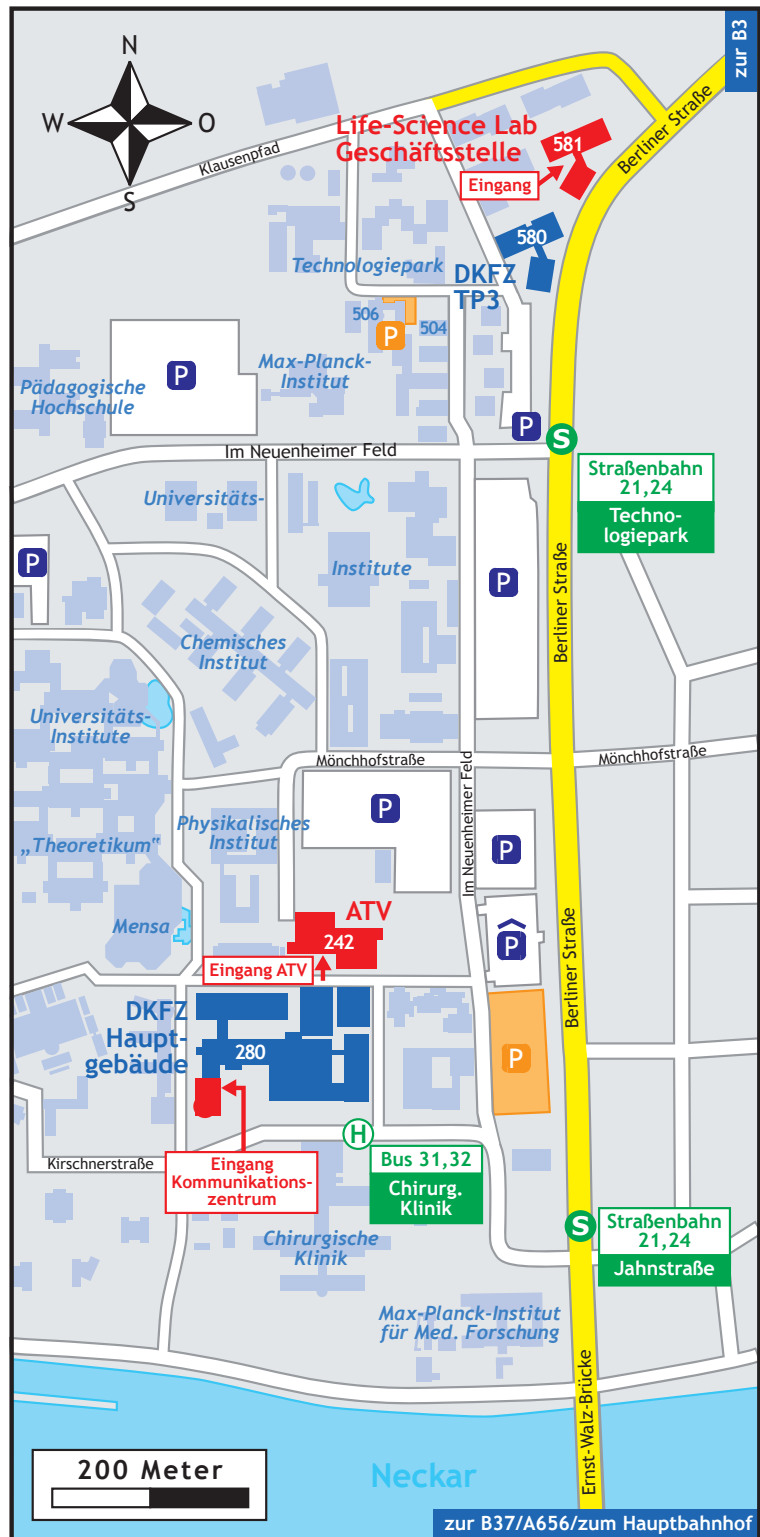
## Öffentliche Verkehrsmittel

Vom Hauptbahnhof mit den Straßenbahnlinien 21 oder 24 bis Haltestelle „Jahnstraße“ (DKFZ-Hauptgebäude, Kommunikationszentrum) bzw. „Technologiepark“ (Life-Science Lab Geschäftsstelle) oder mit der Buslinie 31 oder 32 bis Haltestelle „Chirurgische Klinik“ (DKFZ-Hauptgebäude, Kommunikationszentrum). Die Linien 21 und 32 fahren auch vom Stadtzentrum (Bismarckplatz).

## Die Geschäftsstelle des Life-Science lab

Die Geschäftsstelle des Life-Science Lab befindet sich **nicht** im DKFZ-Hauptgebäude, sondern im Gebäude Im Neuenheimer Feld 581 im Untergeschoss.

Auf der Berliner Straße aus nördlicher oder südlicher Richtung kommend den Wegweisern „Technologiepark“, „INF/Universität“ bzw. „DKFZ INF 580“ folgen. In Höhe der Haltestelle „Technologiepark“ in die Straße „Im Neuenheimer Feld“ einbiegen. An der nächsten Kreuzung rechts abbiegen, nach einigen Metern befinden sich auf der rechten Seite die Gebäude TP3 und TP4. Einige wenige Parkplätze befinden sich im Bereich der Gebäude Im Neuenheimer Feld 506. Sie erreichen diese, indem Sie nach dem Gebäude INF 504 links abbiegen (siehe Detailskizze – Parkplätze orange markiert). Weitere (kostenpflichtige) Parkplätze befinden sich in der Nähe des Hauptgebäudes (siehe Beschreibung oben).



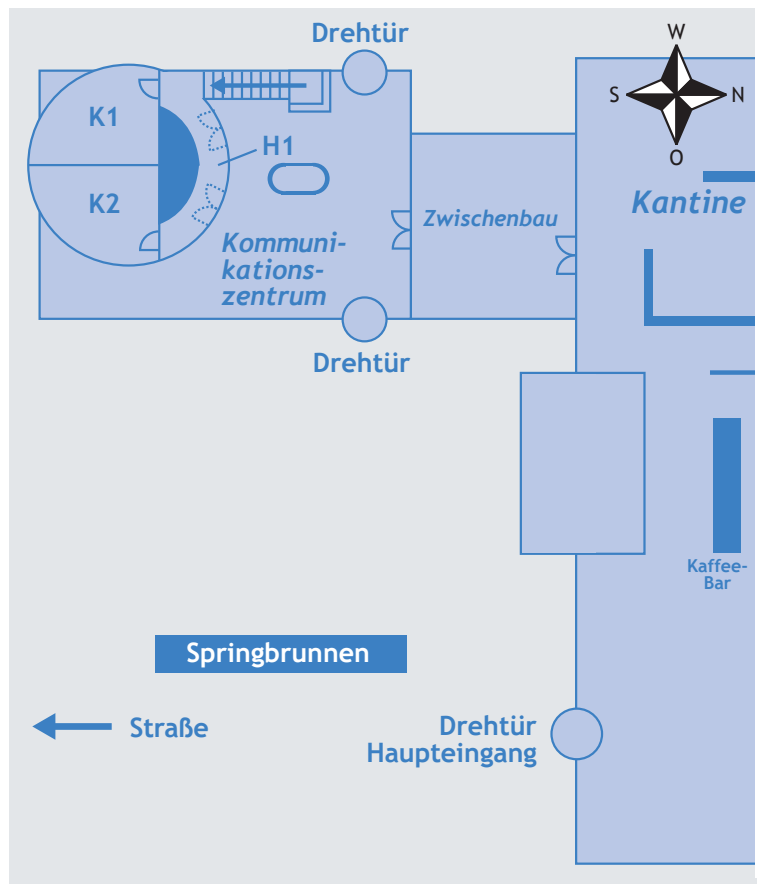
## Kommunikationszentrum

In das Kommunikationszentrum gelangen Sie über die dortige Drehtür.

Im Erdgeschoss des Kommunikationszentrums befindet sich der große Hörsaal H1, auf der oberen Ebene die beiden Konferenzräume K1 und K2.

Toiletten finden Sie im Untergeschoss.

Sollte die Drehtür am Kommunikationszentrum verschlossen sein, nutzen Sie den Haupteingang, gehen dann links an der Kaffeebar vorbei durch die Kantine und den Zwischenbau in das Kommunikationszentrum



## ATV-Seminarraum

Das Gebäude der ATV liegt hinter dem DKFZ-Hauptgebäude, auf Höhe des Parkhauses.

Wenn Sie vom Haupthaus kommen, nehmen Sie dort den Haupteingang, durchqueren Sie geradeaus das Foyer und verlassen Sie das Gebäude an der Drehtür hinter der kleinen Laborgeräteausstellung. Gehen Sie im Innenhof nach rechts und bei der ersten Gelegenheit links. Laufen Sie dann geradeaus auf das weiß-mintgrüne Gebäude der ATV zu.

Der Seminarraum befindet sich im Erdgeschoss links, hinter der grünen Glastür.

